


INFORMAZIONI PERSONALI



Arch. Pianificatore Camacci Marco

 Via Valledei Corsi 168/A, 00013 Fonte Nuova (Italia)

 3934617062

 arch.urb.camacci@gmail.com

 [pec: m.camacci@pec.archrm.it](mailto:m.camacci@pec.archrm.it)

Sesso Maschile | [Data di nascita](#) 31/10/1988 | [Nazionalità](#) Italiana

ESPERIENZA PROFESSIONALE

14/09/2020 – in corso [Architetto Pian. – Cat..D1 Tecnico - Comune di Fonte Nuova \(RM\)](#)

Tempo Indeterminato - Comune di Fonte Nuova (RM) – Settore Ambiente e Settore Lavori Pubblici

- Studi di Fattibilità Tecnica Economica;
- Progetti Definitivi ed Esecutivi per interventi di nuove opere fino a 150.000 €;
- RUP Opere pubbliche, Edilizia Scolastica, Rigenerazione Urbana, Efficientamento Energetico delle linee Pubblica Illuminazione (Fondi PNRR), importi superiori ad € 1.000.000,00;
- Direzione Lavori e Direttore Esecuzione Contratti;
- Membro di Commissioni di Gara con Procedura Aperta, Negoziata;
- Elaborazione di Ordinanze sindacali;
- Elaborazione Delibere di Giunta, atti propedeutici;
- Elaborazione Determine Dirigenziali, acquisizione impegni di spesa;
- Consulenze tecniche e risoluzioni problematiche amministrative;
- Atti di comunicazione con altri enti pubblici;
- Trattative Dirette ed RdO tramite piattaforma MePa, utilizzo del Sistema “Tutto Gare” per le procedura di gara (Aperta, Negoziata e Affidamenti Diretti);
- Elaborazione computi metrici ed atti contabili;
- Relazioni Paesaggistiche e comunicazione con enti sovraordinati;
- Utilizzo di piattaforme GIS per la redazione di inquadramenti e controlli Urbanistici sul territorio;
- Gestione di Servizi Biennali di manutenzione ordinaria del territorio;

16/12/2019 – 14/09/2020 [Architetto Pian. cat. C1– Staff Sindaco Comune di Fonte Nuova \(RM\)](#)

Tempo Determinato, Comune di Fonte Nuova (RM) – Ufficio Staff del Sindaco

- Studi di Fattibilità Tecnica Economica per finanziamenti;
- Stesura Ordinanze sindacali;
- Stesura Delibere di Giunta, atti propedeutici;
- Stesura Determine Dirigenziali, impegni di spesa;
- Consulenze tecniche e risoluzioni problematiche con i cittadini;
- Supporto tecnico Ufficio Lavori Pubblici, Affari Generali, Comunicazione;
- Atti di comunicazione con altri enti pubblici;

18/09/2017– 12/12/2019 Architetto Pian. cat. D1 Tecnico - Urbanista – Lavori Pubblici Comune di Sarnano (MC)

Tempo Determinato, Comune di Sarnano (MC) – Architetto presso Ufficio Sisma – Opere Pubbliche

- Progettazione messe in sicurezza post-sisma, Opere Pubbliche di ricostruzione
- Gare Pubbliche fino a € 150.000 ed atti propedeutici di affidamento, mediante affidamenti diretti e MEPA;
- Stesura Ordinanze sindacali di Demolizione;
- Accesso agli atti pratiche edilizie;
- Istruttoria pratiche edilizie di Ricostruzione – SCIA e Permessi di Costruire, tramite il sistema informatico MUDE per il SISMA del Centro Italia;
- Consulenze tecniche - pubblico e professionisti

01/06/2015– 01/09/2017 Architetto – Progettista Cad

Tempo Indeterminato, presso Società Labozeta S.p.A., Roma (Italia), Via Tiburtina

- Progettazione di Laboratori scientifici per Enti Pubblici e Privati
- Elaborazione di progetti impiantistici (Gas - Idrici - Elettrici)
- Computi metrici estimativi per Opere civili
- Sopralluoghi con strumenti topografici
- Relazione con i fornitori ed Imprese di Costruzione
- Proposte progettuali per concorsi pubblici

05/05/2011–27/05/2015, Progettista Pratiche Edilizie e Disegnatore CAD

Tempo Determinato Studio Tecnico Associato , Roma (Italia)

- Progettazione edile per Opere private, D.I.A. - S.C.I.A. - Permessi di Costruire
- Rilievi e Sopralluoghi in loco
- Rilievi con strumenti topografici
- Accatastamenti
- Progettazione Urbanistica Preliminare di Programmi Integrati D'intervento

02/10/2008–10/10/2010; Praticante Geometra – Studio tecnico Ceccarelli

Tempo Determinato, Studio Tecnico Associato, Mentana (Italia)

- Disegnatore Autocad per Progetti di Sanatoria, Nuove Costruzioni e Ristrutturazioni edili;
- Elaborazione di Computi Metrici per opere private;
- Pratiche di Catasto Urbano e Terreni;

01/05/2008–01/10/2008, Assistente di Cantiere Edile, Carpenteria Cemento Armato
Tempo Determinato, Tiberina Costruzioni 2000 S.r.l., Monterotondo (Italia)

- Sistemazione Area Cantiere
- Compilazioni rapporti giornalieri di cantiere;
- Controllo e resoconto dei lavori eseguiti;
- Carpenteria Cemento Armato, lavorazione ferro;
- Computi Metrici estimativi e rapporti con i fornitori

01/06/2007–01/09/2007, Assistente di Cantiere Edile, Carpenteria Cemento Armato

Tiberina Costruzioni 2000 S.r.l., Monterotondo (Italia)

- Sistemazione Area Cantiere
- Compilazioni rapporti giornalieri di cantiere
- Controllo e resoconto dei lavori eseguiti
- Computi Metrici estimativi e rapporti con i fornitori

01/06/2006–01/10/2006, Assistente di Cantiere Edile, Carpenteria Cemento Armato

Tiberina Costruzioni 2000 S.r.l., Monterotondo (Italia)

- Sistemazione Area Cantiere
- Compilazioni rapporti giornalieri di cantiere
- Controllo e resoconto dei lavori eseguiti
- Computi Metrici estimativi e rapporti con i fornitori

ISTRUZIONE E FORMAZIONE

01/11/2012–28/11/2014

Architetto Pianificatore - Senior

Livello 7 QEQ

Università degli Studi Guglielmo Marconi, Roma (Italia)

- Laboratori di Progettazione Urbanistica e Analisi del Territorio
- Studi di politiche e normative per il Governo del territorio
- Geotecnica e Costruzioni Idrauliche
- Diritto Amministrativo ed Europeo
- Progettazione di Infrastrutture per sistemi di trasporto
- Valutazione 103/110

10/10/2009–17/07/2012

Architetto Pianificatore Junior

Livello 6 QEQ

Università La Sapienza di Roma, Roma (Italia)

- Materie di carattere economico-finanziario e sociale in ambito Urbanistico, Welfare dei territori, Sviluppo di aree industriali;
- Progettazione Urbanistica del Territorio e tutela ambientale, con un'ipotesi progettuale di Ampliamento Aeroporto Leonardo Da Vinci – Fiumicino;
- Gestione dei Sistemi Ambientali e Normativa Paesaggistica statale;
- Materie giuridiche sulla professione urbanistica e sugli appalti pubblici;
- Valutazione Finale 92/110

10/12/2003–07/07/2008

Geometra

Livello 5 QEQ

Istituto Tecnico e commerciale da Geometra - Via Tirso, Monterotondo(Italia)
- Valutazione Finale 82/100

10/10/2010

Abilitazione Professione Geometra

Albo dei Geometri e Geometri Laureati della Provincia di Roma, Roma (Italia)

06/06/2015

Abilitazione alla Professione di Architetto Pianificatore

Ordine degli Architetti e Pianificatori di Roma e Provincia, Roma (Italia)N° A23898

Iscritto ad Inarcassa regolarmente come Dipendente di AmministrazionePubblica; Attività da

Novembre 2017:

Attività di WorkShop nella città di Amatrice - Norcia - Arquata del Tronto, per la Pianificazione Urbanistica Post- Sisma 2016

Attività di supporto nell'amministrazione di Arquata del Tronto, Inquadramento Urbanistico di nuove viabilità post-sisma 2016;

Proposte progettuali per la pianificazione attuativa per la ricostruzione;

Corsi di formazione presso l'Ordine degli Architetti di Roma per la Valorizzazione del Territorio - rischio sismico e tutela ambientale;

Seminario - Workshop sui Programmi Complessi nella Pianificazione del Territorio Seminario sulla Legge per la Rigenerazione Urbana;

In regola con i corsi di aggiornamento Professionale con l'Ordine degli Architetti di Roma e Provincia;

COMPETENZE PERSONALI

Lingua madre : Italiano

Altre lingue A2 Inglese

Livelli: A1 e A2: Utente base - B1 e B2: Utenteautonomo - C1 e C2: Utente avanzato Quadro Comune Europeo di Riferimento delle Lingue

Competenze comunicative

- Buone capacità contrattuali ed economiche dovute alla gestione dei fornitori per la progettazione di locali pubblici e privati (Scuole, Ospedali,Strutture pubbliche di sicurezza).
- Ottime capacità progettuali ed intuitive sulle richieste del cliente grazie alla partecipazione in progetti complessi di più enti sia pubblici che privati
- Rapporti lavorativi con i Responsabili degli Uffici Comunali;
- Ottime capacità di risoluzione problematiche con il pubblico;

Competenze organizzative e gestionali

- R.U.P. - Direzione Lavori di opere pubbliche;
- Collaborazioni con altri Responsabili degli Uffici Comunali;
- Coordinamento di Servizi sul territorio;
- Organizzazione corsi di aggiornamento dipendenti pubblici, Sicurezza sul lavoro;
- Buone competenze di coordinamento gruppi di lavoro;
- Buone capacità organizzative del lavoro, con l'utilizzo di un software per la gestione degli ordini, progetti, fatture ed interventi;


Competenze professionali

- Ottime capacità di Responsabilità sul lavoro, Gestione di Servizi, acquisizione di informazione, partecipazione a Corsi di aggiornamento in ambito di Opere Pubbliche e Urbanistica;
- Ottime capacità di disegnatore e progettazione con Autocad 2d - 3d e
- Sufficienti capacità di Rendering,
- Buone capacità di utilizzo Software GIS per la Pianificazione Urbanistica del Territorio, Redazione di CDU, sviluppo di applicativi su Piattaforme GIS;
- Buone capacità di utilizzo di Software per Gare Pubbliche
- Ottime capacità di utilizzo del pacchetto Word con Relazioni Descrittive, Stime, Presentazioni in power point di Progetti;
- Ottime capacità di studio architettonico degli interni e delle strutture;
- Buona padronanza degli strumenti per la gestione del territorio, carattere Urbanistico
- Buone capacità di utilizzo Software SISTER;
- Ottime capacità di utilizzo del Programma Quantum Gis per la gestione delle mappe georeferenziate e per l'analisi territoriale;
- Ottime capacità di redazione di Computi Metrici e Preventivi per Opere civili ed edili

AUTOVALUTAZIONE				
Elaborazione delle informazioni	Comunicazione	Creazione di Contenuti	Sicurezza	Risoluzione di problemi
Utente avanzato	Utente avanzato	Utente autonomo	Utente autonomo	Utente autonomo

Competenze digitali - Scheda per l'autovalutazione

ALLEGATI



Università degli Studi Guglielmo Marconi
Facoltà di Scienze e Tecnologie Applicate


Prot. n. 511/LAUREE Roma, li 28/11/2014



Visti gli atti d'ufficio si certifica che:

Lo studente **CAMACCI MARCO**
 Matricola **STA04594**
 Codice fiscale **CMCMRC88R31H501Y**
 Nato il **31/10/1988** a **ROMA (RM)**

ha conseguito in data **28/11/2014** presso questo Ateneo la laurea magistrale in
PIANIFICAZIONE TERRITORIALE, URBANISTICA E AMBIENTALE
 (Classe LM-48 del D.M. 270/2004),
 con votazione **103/110**

Il presente certificato, composto da 1 pagina:
 a. Contiene informazioni desunte dall'archivio elettronico dell'Università degli Studi "Guglielmo Marconi".
 b. Si rilascia in carta semplice su richiesta dell'interessato/a e per gli usi consentiti dalla legge
 c. Può essere utilizzato esclusivamente in originale
 d. Ai sensi dell'articolo 15 della legge 183/2011, non può essere prodotto agli organi della pubblica amministrazione o ai privati gestori di pubblici servizi

IL DIRETTORE GENERALE
(Dott.ssa Aida Croce)


 Facoltà di Scienze e Tecnologie Applicate
Via Plinio 44 – 00193, Roma
Telefono 06 377251
www.unimarconi.it 

Progetti realizzati, Incarichi Professionali:

- RUP di Servizi di manutenzione ordinaria, Accordi Quadro (Verde pubblico, Manutenzione Stradale, Manutenzione Illuminazione Pubblica, del Comune di Fonte Nuova);
- RUP, Adeguamento Sismico della Scuola dell'Infanzia di Via Campania, Loc. Santa Lucia, Comune di Fonte Nuova, importo dell'intervento € 1.480.000,00 (Fondi PNRR);
- RUP, Adeguamento Sismico della Palestra della Scuola Media Aldo Moro, Loc. Tor Lupara, Comune di Fonte Nuova, importo dell'intervento € 1.700.000,00 (Fondi PNRR);
- RUP, Efficientamento Energetico Pubblica Illuminazione di Via Appennini – Via Piemonte, Loc. Santa Lucia, Comune di Fonte Nuova, importo dell'intervento € 130.000,00 (Fondi PNRR);
- RUP, Progetto Esecutivo e Direzione Lavori, Efficientamento Energetico Pubblica Illuminazione di Via Fonte Lagrimosa, Loc. Tor Lupara, Comune di Fonte Nuova, importo dell'intervento € 130.000,00 (Fondi PNRR);
- Supporto al RUP per intervento di Dissesto Idrogeologico del Costone del Comune di Sant'Angelo Romano;
- Realizzazione Area Cani Comune di Fonte Nuova (RM) ed elaborazione della Convenzione per la gestione; (R.U.P. E Direzione Lavori);
- Edificio Pubblico Campo del Campo da Bocce – (R.U.P.);
- Progettazione Definitiva Area Camper, Comune di Sarnano (MC), finanziamenti post-sisma 2016, progetto approvato e finanziato;
- Progettazione Architettonica per ristrutturazioni edili del Museo Civico del Comune di Sarnano (MC), ottenimento di un Finanziamento Europeo POS-FESR;
- Progettazione e Direzione Lavori per opere provvisorie di Messa in Sicurezza del Centro Storico del Comune di Sarnano (MC), danni provocati dal Sisma Centro Italia 2016;
- Progetto Architettonico e Sistemazione interna per la riqualificazione dell'area scientifica di Anatomia Umana “La Sapienza” Tramite l'azienda Labozeta S.p.a.
- Progettazione per riconvertire un capannone industriale dismesso di un centro Ospedaliero privato a Rovigo;
- Progettazione preliminare con studio di fattibilità (Recupero edilizio conversione in un centro di primo soccorso – Edificio ex Polizia di Stato RM)
- Messe in sicurezza post-sisma 2016 presso il Comune di Arquata del Tronto, Demolizioni edifici coordinate con L'esercito Italiano e Corpo dei Vigili del Fuoco;
- Collaborazione progetto per sistemazione area verde pubblico adiacente alla nuova Scuola Materna - Comune di Sarnano - Sisma 2016;
- Pratiche edilizie private, frazionamenti catastali, rilievi topografici, con studio degli aggiornamenti normativi in ambito urbanistico, Relazioni paesaggistiche ed avvio Conferenze dei Servizi per interventi realizzati all'interno del Parco Nazionale dei Monti Sibillini e Monti della Laga;

Proposte progettuali realizzate:

- Supporto informatico sistema GIS, gruppo di lavoro per digitalizzazione PRG del Comune di Sarnano (MC)

